






VER DESENHO DE-SP0000261-150.172-000-F10/001




© 2019 Microsoft Corporation © 2019 DigitalGlobe ©CNES (2019) Distribution Airbus DS




© 2019 Microsoft Corporation © 2019 DigitalGlobe ©CNES (2019) Distribution Airbus DS

						 ENGENHARIA E CONSULTORIA LTDA.		IN COOPERATION WITH: 		 International Finance Corporation WORLD BANK GROUP		 AGÊNCIA DE TRANSPORTE DO ESTADO DE SÃO PAULO		AGÊNCIA DE TRANSPORTE DO ESTADO DE SÃO PAULO	
						CONTRATO N°: IFC 7188790		SIGLA		/		APROVAÇÃO		PROGRAMA DE CONCESSÃO RODOVIÁRIA DO ESTADO DE SÃO PAULO	
						RESP. TÊC. ALEXANDRE ZUPPOLINI		/		/		/		ESCALA	
						DESENHO GUILHERME CARVALHO		/		/		/		1:5000	
						VERIF. ANTONIO ESTEVAM		/		/		/		ESTUDO PRÉ-FUNCIONAL SP-261	
						APROV. LEANDRO PUGLIESI		/		/		/		CÓDIGO N°:	
														DE-SP0000261-150.172-000-F10/002	
														REV.	
														2	

VER DESENHO DE-SP0000261-150.172-000-F10/002



© 2019 Microsoft Corporation © 2019 DigitalGlobe ©CNES (2019) Distribution Airbus DS





© 2019 Microsoft Corporation © 2019 DigitalGlobe ©CNES (2019) Distribution Airbus DS

						 ENGENHARIA E CONSULTORIA LTDA.		IN COOPERATION WITH: 		 International Finance Corporation WORLD BANK GROUP		 AGÊNCIA DE TRANSPORTE DO ESTADO DE SÃO PAULO		AGÊNCIA DE TRANSPORTE DO ESTADO DE SÃO PAULO	
						CONTRATO Nº: IFC 7188790		SIGLA		/		APROVAÇÃO		PROGRAMA DE CONCESSÃO RODOVIÁRIA DO ESTADO DE SÃO PAULO	
						RESP. TÊC. ALEXANDRE ZUPPOLINI				/		/		ESCALA	
						DESENHO GUILHERME CARVALHO				/		/		1:5000	
						VERIF. ANTONIO ESTEVAM				/		/		CÓDIGO Nº:	
						APROV. LEANDRO PUGLIESI				/		/		DE-SP0000261-150.172-000-F10/003	
										/		/		REV. 2	

An aerial photograph of a rural landscape with a road network. The map features a horizontal road with several vertical roads intersecting it. White labels with black text are placed along the horizontal road, indicating specific coordinates: 'KM=162+000', 'KM=162+500', and 'KM=163+000'. A blue label 'km 162' is located on the left side of the road. A blue label 'km 163' is located on the right side of the road. The map is overlaid with a grid of white lines. A copyright notice is visible at the bottom: '© 2019 Microsoft Corporation © 2019 DigitalGlobe ©CNES (2019) Distribution Airbus DS'. The word 'bing' is visible in the bottom right corner.

© 2019 Microsoft Corporation © 2019 DigitalGlobe © CNES (2019) Distribution Airbus DS

bin

						 IN COOPERATION WITH:  ENGENHARIA E CONSULTORIA LTDA.		 IFC International Finance Corporation WORLD BANK GROUP		 ARTESP AGÊNCIA DE TRANSPORTE DO ESTADO DE SÃO PAULO		AGÊNCIA DE TRANSPORTE DO ESTADO DE SÃO PAULO			
						CONTRATO Nº: IFC 7188790		SIGLA		/		APROVAÇÃO		PROGRAMA DE CONCESSÃO RODOVIÁRIA DO ESTADO DE SÃO PAULO	
						RESP. TÊC. ALEXANDRE ZUPPOLINI				/		/		ESCALA	
						DESENHO GUILHERME CARVALHO				/		/		1:5000	
						VERIF. ANTONIO ESTEVAM				/		/		ESTUDO PRÉ-FUNCIONAL SP-261	
						APROV. LEANDRO PUGLIESI				/		/		CÓDIGO Nº: DE-SP00000261-150, 172-000-F	
DESCRIÇÃO				EXECUÇÃO		VERIFICAÇÃO		APROVAÇÃO		CÓDIGO		OBJETO			
REVISÃO												DOCUMENTOS DE REFERÊNCIA			

[illegible]

© 2019 Microsoft Corporation © 2019 DigitalGlobe ©CNES (2019) Distribution Airbus DS



© 2019 Microsoft Corporation © 2019 DigitalGlobe © CNES (2019) Distribution Airbus DS

[illegible]

